

د پرمختیایي پلان د جوړیدو بهیر

1. سریزه

1.1. د ولایتي پرمختیایي پلان موخه

ولایتي پرمختیایي پلان د کندهار په ولایت کې د هغو اړتیاوو او لومړیتوبونو پر بنسټ، چې د اړوند ولایت خلک یې په گوته کوي، د ۳ - ۵ کلونو لپاره ستراتیژیکې موخې ټاکي. مقصدیې دادی، چې اوسني پرمختیایي پلانونه په ټولیزه توګه طرح او ډاډ تر لاسه شي چې دا پلانونه د سیمه ییزې ټولني اړتیاوې په اغیزمنه توګه ځوابولای شي. دغه راز د ولایتي پرمختیا لپاره د هغو پروژو او لومړیتوبونو یوه ټولګه رانغاړي، چې سیمه ییز خلک او کلیدي پلویان یې په اړه توافق کوي چې باید په راتلونکي کال کې یې پر عملي کولو پیل وکړي او ډېرې مهمې ستونزې حل کړي.

په پرمختیایي پلان کې موخې (تګلاری) د افغانستان د ملي پراختیا د تګلارې له سکتورونو سره سمې تعریف شوي او په هیواد کې د سراسري پرمختیایي پلان جوړونې لپاره چوکاټ جوړ وي. په دې تنظیم کې موخه داده چې باور تر لاسه شي او په ولایتونو کې د ټولو فعالیتونو پرمختیایي فعالیتونه یوازې د ملي پرمختیا د موخو په تر لاسه کولو کې مرسته ونه کړي، بلکې دا کار په داسې طریقو سره سرته ورسوي چې د هر ځانګړي ولایت، ولسوالیو او اړوندو سیمه ییزو ټولنو ځانګړي اړتیاوې او لومړیتوبونه په اغیزمنه توګه ځواب کړي.

په دې توګه ولایتي پرمختیایي پلان یو روښانه لارښود برابروي او دا لارښود له حکومت او تمویلونکو مراجعو سره د شتونابعو د تنظیم په برخه کې مرسته کوي، چې دا منابع په سیمه ییزه ټولنه کې مهمو او بنسټیزو ستونزو ته وړول شي او دا ستونزې حل کړي. د ولایتي پرمختیا پلان د پرمختیا لپاره هغه موخې، اړتیاوې او لومړیتوبونه په روښانه توګه څرګندوي، چې سیمه ییزو خلکو او سیمه ییزو پلویانو او مخکینانو پرې خبرې او توافق کړي وي.

قصد دادی چې د افغانستان د ملي پراختیاد تګلارې په اتوسکتورونو کې داسې لس پروژې په نښه شي چې لومړیتوب لري او د ګډونوالو په اند باید په ۱۳۸۷ کال کې پیل شي. د حکومت ټول وزارتونه، اړوند ولایتي ریاستونه، د ولایتي بیاروغونې ډلې، ملي سازمانونه، نادولتي ټولني، تمویلونکي او مرستندویي ټولني چې په ولسوالیو کې فعالې دي، خپله توجه لومړیتوبونو ته وړوي او د یو داسې همغږي پراختیایي پروګرام د جوړولو لپاره هڅه وکړي چې په اړتیاوو کې د بدلونونو د رامنځ ته کولو جوګه وي البته د داسې بدلونونو چې سیمه ییزو خلکو په خپله په گوته کړي وي او دا به د خلکو پر ژوندانه تر ټولو ډېره مثبتې اغیزه ولري.

1.2. د افغانستان دملي پراختیایي تګلارې د ولایتي سلامشورو او ولایتي پرمختیایي پلان جوړونې بهیر

ولایتي سلامشورې (SNC) او ولایتي پرمختیایي پلان جوړونه (PDP) د افغانستان د بشپړې پراختیا یې تګلارې په فورمولبندي کې محوري عناصر جوړ وي.

د افغانستان د ملي پراختیا د ستراتیژي په برابرولو کې د مدني ټولني ګډون د منځمهالو پراختیایي موخو په باب د پراخ ملي توافق په تر لاسه کولو کې د یوې ګټورې وسیلې په توګه پیژندل شوی دی. له دې امله د افغانستان حکومت د افغانستان د ملي پراختیا د ستراتیژي په اړه سلامشورې او خبرې اترې د پراختیا د هغې تګلارې لپاره یوه کونجې بولي، چې په خپله افغانانو جوړه کړي ده (او د افغانانو خپل ملکیت دی) او ډاډ ورکوي چې د ملي پراختیا په ستراتیژي کې لومړیتوبونه د افغانستان د خلکو تر ټولو ښې ګټې غبرګوي. د ولایتي سلامشورو او ولایتي پرمختیایي پلان جوړونې بهیر د هغه مشورتي بهیر یوه ستره برخه جوړوي چې د افغانستان د ملي پراختیایي تګلارې له خوا دا خلک د ننه په حکومت او ملي شورا کې او خارجاً د مدني ټولني او تمویلونکو مراجعو له خوا عملي کيږي. دا بهیر په ملي او ولایتي کچه تر سره کيږي.

له ملي شورا سره خبرو او سلامشورو ته ځکه ډېر ارزښت ورکول کيږي چې ملي شورا ملي بودجه او مهم قوانین تصویبوي. له همدې امله د ملي شورا له غړيو سره خبرې او سلامشورې به د افغانستان د ملي پراختیا د تګلارې د بشپړ تطبیق کلي

وي. په ملي کچه له تمویلونکو سره سلامشورې او خبرې هم د دې ضمانت کوي چې د تمویلونکو را تلونکې مرستې به، چې د افغانستان دملي پراختیا د تگلاری لپاره د پانګې اچونې تر ټولو مهمه منبع بلل کېږي، د افغانستان د حکومت له لومړیتوبونو سره په بشپړ ډول په یو ردیف کې راشي. همدارنګه د تمویلونکو او نادولتي ټولنو استازي به هم د افغانستان ملي پراختیا د ستراتیژۍ په کاري ډلو او مشورتي سکتوري ډلو کې برخه واخلي. په ملي کچه د خصوصي سکتور له استازيو، علماوو، کارپوهانو او د افغانستان نورو خورو ورو خلکو سره هم سلامشورې ترسره کېږي، د خصوصي سکتور د ودې او پراختیا پالیسي د افغانستان د ملي پراختیا د ستراتیژۍ یو لومړیتوب بلل کېږي. پیاوړی خصوصي سکتور د تمویلونکو ټولنو پر مرستو پورې اوسني تړن ته د وخت په تېرېدو سره پای ورکولای شي. په ولایتي کچه د سلامشورو او خبرو بهیر داسې طرحه شوی، چې یوه داسې وسیله رامنځ ته کړي، چې د افغانستان د ملي پراختیا د ستراتیژۍ په اړه د سیمه ییزو ټولنو او کلیوالو خلکو غږونه د خبرو اترو له لارې راغبرګ او د افغانستان د ملي پراختیا د ستراتیژۍ په (۸) سکتورونو کې د د پنځلسو وزارتونو ادارو د ستراتیژيو په اړه د کلیو د پراختیا د پلویانو او مخکښانو له یو لړ پراخو نظریاتو او مفکورو سره یو ځای کړای شي. دا ۸۱ سکتورونه په لاندې ډول دي.

- امنیت: د کورنیو چارو وزارت، د نښه یي توکیو پر وړاندې د مبارزې وزارت
- پوهنه: د پوهني وزارت، د لوړو زده کړو وزارت
- روغتیا: د عامې روغتیا وزارت
- کرنه او د کلیو پراختیا: د کرنې، اوبولګولو او مالدارۍ وزارت، اود کلیو د بیارغونې او پراختیا وزارت
- بنسټیز جوړښتونه او طبیعي زیرمې: د فواید عامې وزارت، د انرژۍ او اوبو وزارت او د ښاري پراختیا وزارت
- اقتصادي حاکمیت او د خصوصي سکتور پراختیا: د سوداګرۍ او صنایعو وزارت
- ټولنیز خونديتوب: د کار او ټولنیزو چارو، شهیدانو او معلولينو وزارت، د کډوالو او راستنېدونکو چارو وزارت
- حکومتدارۍ، دقانون حاکمیت او بشري حقونه: د عدليې وزارت، د فساد او بډې اخیستنې پر وړاندې د مبارزې خپلواکه اداره.

د ولایتي پرمختیايي پلان جوړونې پروسه په ملي او ولایتي کچه نور داسې وسایل تضمین او بسپاکوي چې د افغانستان د ملي پراختیايي تگلاره (ANDS) په بشپړ ډول د افغانانو ملکیت وګرځوي. د ولایتي پرمختیايي پلان جوړونې بهیر د دې لپاره طرحه شوی، چې د سیمه ییزو ټولنو او ولسوالیو د پلان جوړونې د موجودو نوښتونو پر بنسټ پلانونه جوړکړي، هغوی ته وده او پراختیا ورکړي او دا پلانونه د ملي ستراتیژیک پرمختیايي چوکاټ سره یوځای کړای شي. د کلیو د بیارغونې او پراختیا وزارت او اقتصاد وزارت د ملي پیوستون د پروګرام له لارې ۱۶۷۵۳ پرمختیايي شوراګانې جوړې کړي دي او دا شوراګانې پرمختیايي پلانونه جوړوي. همدارنګه د کلیو د بیارغونې او پراختیا وزارت به د سیمه ییزې پراختیا د پروګرام له لارې د ولسوالیو د پرمختیايي شوراګانو د جوړولو د بهیر مرسته او ملاتړ هم وکړي. د ولسوالیو پرمختیايي شوراګانې د ټولني د پرمختیايي شوراګانو له استازيو (البته په هغو ځایونو کې چې پرمختیايي شوراګانې نه وې، له دودیزو شوراګانو) څخه جوړې شوې او دغه شوراګانې د ولسوالۍ پرمختیايي پلانونه جوړوي. اوس په ۲۲ ولایتونو کې د ولسوالیو ۱۷۰ پرمختیايي شوراګانې جوړې او د ولسوالیو ۱۷۰ پرمختیايي پلانونه فورمولبندي شوي دي.

د ګډون او برخې اخیستو له لارې د ولایتي پرمختیايي پلانونو جوړولو موخه داده چې د ولسوالۍ د پرمختیايي پلانونو عاملونه او پانګه اچونه، همدارنګه د اړوندو وزارتونو ستراتیژۍ او لومړیتوبونه او نور کلیدي پلویان او مخکښان دې ته پام واړوي، چې د ټولو ولایتونو لپاره پرمختیايي پلان فورمولبندي او جوړ کړي. دغه راز د ولایتي پلان جوړونې بهیر قصد لري چې د افغانستان د ملي پراختیايي تگلارې له لارې له ملي پلان جوړونې جوړښتونو سره اړیکې ولري ترڅو په هر ولایت کې پرمختیايي فعالیتونه داسې تنظیم کړي چې د ملي ستراتیژیکو پرمختیايي موخو د لاسته راوړنو په برخه کې مرسته وکړي.

د ولایتي پرمختیايي پلانونو فورمولبندي په ډېرو ولایتونو کې مخکې له دې چې د افغانستان د ملي پراختیا د ستراتیژۍ بهیر پیل شي، پیل شوی وه. د ۲۰۰۷ زیږدیز کال د اپریل د میاشتې په ۲۱ نیټه ولایتونو کې ولایتي پرمختیايي پلانونه برابر شوي ووڅو دغو پلانونو یو شمېر ستونزې لرلې چې له ځینو څخه یې په لاندې ډول یادونه کوو:

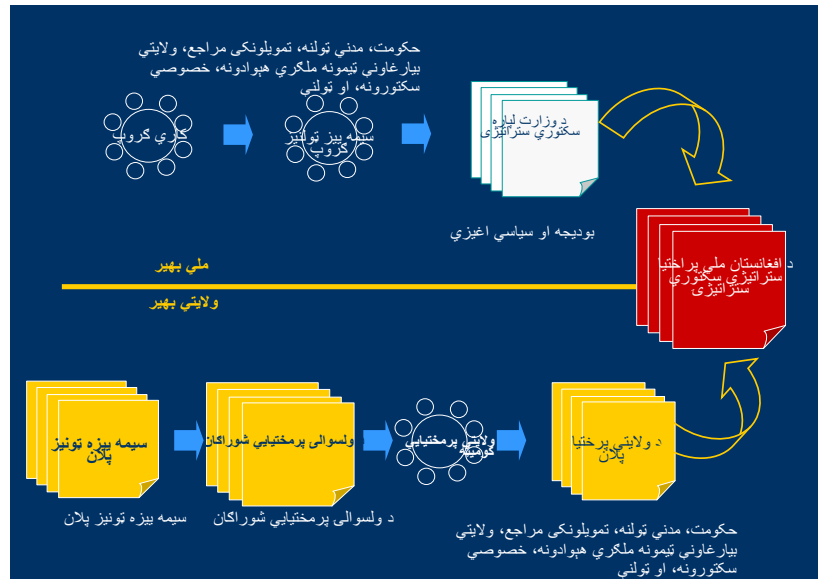
1. د پلان جوړونې په پروسه کې سیمه ییزې ټولني په سمه توګه نه وي ګډې کړای شوي او دغو پلانونو د سیمه ییزو ټولنو (کلیو) او ولسوالیو په کچه له فعالیتونو سره تړاو نه لاره ترڅو داسې پرمختیایي پلانونه جوړ کړي چې سیمه ییزې اړتیاوې ځواب کړي. ولایتي پرمختیایي پلانونو په ډېرو برخو کې هغه لومړیتوب لرونکي اړتیاوې نه وي رانغاړلي چې مخکې د ولسوالۍ په پرمختیایي پلانونو کې په ګوته شوي وي. د هغوی په اړه ښې سلامشورې نه وي شوي او له دې امله یې ډېر محدود سیمه ییز ملکیت لاره.

2. د پلان جوړونې دغه بهیر د حکومت له لورې نه وو رهنمائي شوي. د ولایتي پرمختیا داسې پلانونو شتون نه درلود چې د وزارتونو له ستراتیژيوسره سرخوړي اونه هم په مرکز کې له اړوندو وزارتونو سره د سلامشورې په رڼا کې برابر شوي وي.

3. ولایتي پرمختیایي پلانونه د افغانستان د ملي پراختیایي تګلارې (ستراتیژۍ) سره په یو ردیف کې نه ودرول شوي او همدارنګه د پلان جوړونې بهیر په ملي کچه د پرمختیایي پلان جوړونې له بهیر سره نه وښلول شوی.

له دې امله د افغانستان د ملي پراختیا ستراتیژۍ د ولایتي پرمختیایي پلان جوړونې ډیپل وړاندیزوګر چې په ولایتي پرمختیایي پلانونو کې شته نیمګړتیاوې د ولایت په کچه د سلامشورې د بهیر له لارې، چې حکومت برابر کړی دی، او د ستراتیژیکي پرمختیا د موخو او د هغو لومړیتوب لرونکو پروژو د پیژندلو له لارې، چې په اړه یې په ولایتونو کې ټولو مخکښانو او پلویانو توافق کړی دی، له منځه یوسي. دا بهیر د ولسوالۍ پرمختیایي پلانونه او ولایتي پرمختیایي پلانونه په ولایتونو کې د پرمختیایي اړتیاوو او د لومړیتوب لرونکو پروژو د ټاکلو په اړه د خبرو اترو لپاره د عاملونو او نظریاتو په توګه سره یوځای کوي. سر بیره پر دې ، ولایتي پرمختیایي پلانونه په ملي کچه د پلان جوړونې جوړښتونه د ستراتیژیکو موخو او لومړیتوب لرونکو پروژو له لارې د افغانستان د ملي پراختیا د ستراتیژۍ له سکتوري ستراتیژيو سره یوځای کوي.

په ملي او فرعي کچه د افغانستان د ملي پراختیا د ستراتیژۍ په اړه د خبرو اترو او سلامشورې په وروستي پړاو کې به په دواړو سطحو کې د مخکښانو او پلویانو ټول نظریات د افغانستان د ملي پراختیا د ستراتیژۍ د سکتوري ستراتیژيو په فورمولبندي کې، لکه څنګه چې په لاندې ډیاګرام کې راغلي دي، سره وښلول شي.



1،3. ولایتي پرمختیایي پلان څنګه فورمولبندي یا جوړسو؟

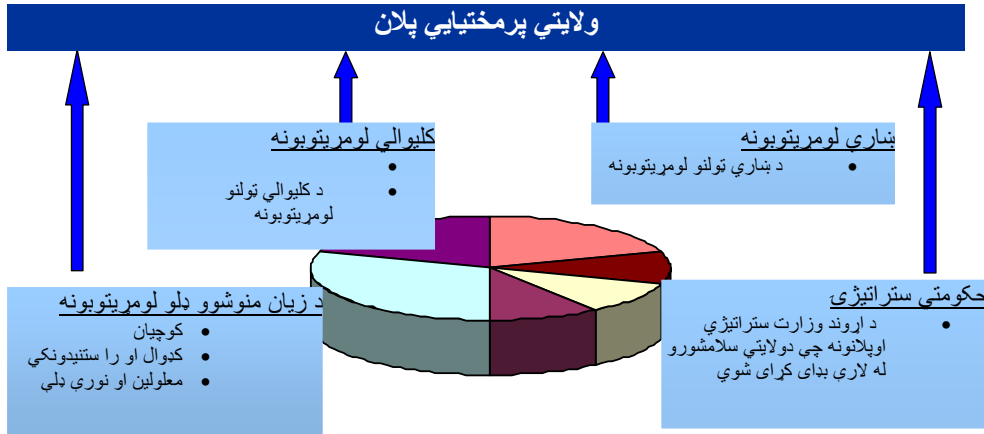
ولایتي پرمختیایي پلان، چې دلته وړاندې شو، د سلامشورې د بهیر په ترڅ کې فورمولبندي شوی وو چې په هغه کې د سیمه ییزې ټولني (کلیو) استازيو، د اړوندو وزارتونو استازيو، ولایتي ریاستونو، د ملګرو ملتونو ادارو، ملي او بین المللي نادرولتي ټولنو او د پرمختیا اړوندو پلویانو او مخکښانوچې دکندهار په ولایت کې فعال وو ، برخه لرله .

دا بهير داسي طرحه شوی و چې ولايتي پرمختيايي پلان په مختلفو سطحوکي موجودو پرمختيايي پلانونو د فعاليتونو له مخي چې مخکي په ولايت کي ترلاس لاندې نيول شوی و، جوړشي. د ولايتي پرمختيايي پلان فورمولبندي د يو شمير لاندې توکو او نظرياتو پر بنسټ برابره شوي وه:

- د اړوند وزارت ستراتيژي او پلانونه او اوسني ولايتي پرمختيايي پلان؛
- د کليوالو ټولنو لومړيتوبونه چې په مقدماتي ورکشاپ کي وړانديز شوي دي؛
- د بنسټي ټولنو لومړيتوبونه چې په مقدماتي ورکشاپ کي وړانديز شوي دي؛
- د زيان منو شوو ټولنيزو ډلو لکه کوچيانو، کډوالو، راستنيدونکو، بي خايه شويو کورنيو او معلولينو لومړيتوبونه.

لاندې دياگرام څرگند وي چې څنگه داتوکي د ولايتي پرمختيايي پلان د جوړولو لپاره راټوليري:

هغه پروسه چې د ولایتي پرمختیایي پلان د فورمولبندي لپاره ترې کار اخیستل شوی دې برخې لري:



۱- مقدماتي او چمتو کونکي ورکشاپ

په لومړي پړاو کې د وه ورځني ورکشاپ ۲۰ / ۴ / ۱۳۸۶ نه تر ۲۱ / ۴ / ۱۳۸۶ (جوړشو، چې د ولایت په پرمختیایي پلان جوړونه کې د سیمه ییزې ټولني نظریات او مفکورې برابرې او پیاوړې کړي. په مقدماتي ورکشاپ کې (117) برخوالو له لاندې ډلو څخه گډون کړی و:

- (58) [د ولسوالۍ د پرمختیایي شوراگانو غړي] د کلیوالي ټولني د استازيو په توگه (53) تنو نارینه وو او (5) تنو ښځو په گډون؛
- (35) د مخکښانو او ښاري پلویانو استازيو، لکه [را بلل شوي ډلې د ساري په ډول : د ولایت د مقام کار کوونکيو ، حکومتي کارکوونکيو ، ، ، متشبهينو او ښځینه ډلو] د (24) تنو نارینه وو او (11) تنو ښځو په گډون.
- (شمير) تنه د هغو ډلو استازي چې په مقدماتي ورکشاپ کې استازیتوب کوي. د ساري په ډول : کوچیان د 16 نارینه وو او (0) ښځو په گډون او د معلولينو (0) استازي د (0) نارینه وو او (0) ښځو په گډون ، د مهاجرينو (8) استازي لکه ځوانان یا نورې ډلې د (0) ښځو او (0) نارینه وو په گډون.

د جنسیت (جنډر) مساوات ته ځانگړې پاملرنه شوې وه او ښځې هڅول کيدې چې په ورکشاپ کې برخه واخلي او ښځود ورکشاپ د برخوالو په سلو کې (14) تنه جوړولې. دا چې په سلو کې دېرش تنه ښځې باید په ورکشاپ کې برخه واخلي، د ښځو چارو وزارت دا مسئله تصویب او تائید کړې وه اما د امنیتي مشکل له امله لږو ښځو برخه واخیسته.

برخوالو د ورکشاپ په ترڅ کې هغه ټولو پيچلي ستونزې چې د هغو ولسوالۍ یا سیمه ییزې ټولني ورسره لاس او گریوان وو، په گوته کړې او د دغو ستونزو د حل په ممکنو لارو یې خبرې وکړې. وروسته هرې ډلې په هر سکتور کې دوه لومړیتوب لرونکي پروژې په نښه کړې، داسې پروژې چې د دوی په اند ستونزې یې اوار ولای شي. د ورکشاپ په پای کې د ولسوالیو او سیمه ییزو ټولنو له خوا وړاندې کړای شوي پروژې د سکتور پر بنسټ و ټاکل شوي چې باید د ولایتی پرمختیایي پلان جوړونې په ورکشاپ کې ترې د نظر یواو توکو په توگه کار ورځینی واخیستل شي.

2- دولايتي مشورو ورکشاپ:

دويم پړاو د اړوندو وزارتونو د ملي ستراتيژيو په اړه د افغانستان د ملي پراختيايي تگلارې دولايتي سلا مشورو څخه عبارت و. يو دوه نيم ورځنی ورکشاپ په (۲۴/۴/۱۳۸۶ نه تر ۲۶/۴/۱۳۸۶) نيټې جوړ شوي و. په دې ورکشاپ کې (209) خلکو گډون کړی وو. په دې کې د خلکو لاندې ډلې شاملې وې:

- د سيمه ييزې ټولني (136) استازي ، چې په مقدماتي پړاو کې يې هم گډون لاره.
- په کابل کې له (بولسو) اړوندو وزارتونو څخه (15) استازي او له اړوندو ولايتي رياستونو څخه (33) استازي.
- د والي له دفتر څخه (2) استازي، دولايتي شورا (2) غړي او له ولسي جرگې څخه (0) تنه
- د ملگرو ملتونو له ادارو، د ولايتي بيا رغاونې له ډلو او تمویلونکو څخه (11) استازي.
- (10) تنه د هغو نورو ډلو استازي ، چې په ولايت کې په پرمختيايي چارو کې فعاله ونډه لري لکه (نورې ډلې چې په ورکشاپ کې يې برخه اخيستي وه).

يو ځل بيا هڅه وشوه ، چې بنځي په ولايتي مشورتي ورکشاپ کې برخه واخلي. په سلو کې (35) برخوالي بنځي وې ، چې دا فيصدي له ټاکلي حده (۳۰%) څخه چې د بنځو چارو وزارت له خوا تاييد شوي وه، ډيره يا نتيجه وه. (د بنځو د گډون د مسئلو په اړه خبرې ور زيا تي کړئ). البته دبنځو رياست کوبښن وکړ شميره زيات شوه.

د ورکشاپ موخه دا وه چې د سيمه ييزې ټولني د خلکو نظريات را ټول او په حکومتي ستراتيژيو کې يې ځای پر ځای کړي او په ولايتونو کې د پرمختيا د مهمو اړتياوو د لري کولو لپاره د اړوندو وزارتونو د موخو او ستراتيژيو مناسبوالي و ارزوي. برخوالو په ۸ پرمختيايي سکتورونو کې، چې د افغانستان د ملي پراختيايي تگلارې له خوا ټاکل شوي وو ، کار وکړ . د اړوندو وزارتونو استازيو په هر گروپ کې خپلې ستراتيژي وړاندې کړې. همدارنگه، دوی هغه څه چې غوښتل يې تر لاسه کړي (موخه) او دغو موخو ته درسيډو لپاره په پام کې نيول شوي لاري چاري (ستراتيژي يا پروگرام) طرح او وړاندې کړل. برخه والو په سکتورونو کې تر ټولو مهم پرمختيايي لومړيتوبونه او اړتياوې په گوته کړي او (د کندهار) په ولايت کې يې دسکتور لپاره موخه فورمول بندي يا جوړه کړه. دوی د وزارتونو پر ستراتيژيو خبرې وکړې او و ارزولي ، چې دا ستراتيژي به څنگه سيمه ييزو اړتياوو او لومړيتوبونو ته په ښه توگه ځواب ووايي. دوی هغه اصلي عناصر چې په ستراتيژيو کې نه تر سترگو کېدل ، په ښه کړي او داسې طريقي يې طرحه او وړاندې کړي، چې د وزارتونو ستراتيژي ښه کړي.

۳- د ولايتي پرمختيايي پلان جوړونې ورکشاپ:

په درېيم پړاو کې د ولايتي پرمختيا د پلان جوړونې ورکشاپ په (۲۷/۴/۱۳۸۶ نه تر ۲۸/۴/۱۳۸۶) نيټې جوړ شو. دې ورکشاپ دولايتي مشورتي ورکشاپ له پاي ته رسيدو وروسته د دوو ورځو لپاره دوام وموند او همغو برخوالو پکې گډون وکړ. برخوالو د ورکشاپ په بهير کې د افغانستان د ملي پراختيايي تگلارې له سکتورونو سره سم په همغو اتو ډلو کې کار وکړ. د ورکشاپ موخه دا وه ، چې داسې پروژې وټاکي چې د لومړيتوب حق لري او په اړوندو ولايتونو کې تر ټولو مهمو پرمختيايي اړتياوو ته ځواب وويلاي شي. دهر سکتور اړوندې پر وژي له (له هغو پلانونو څخه چې د ولايتي پرمختيايي پلان جوړونې په ورکشاپ کې وړاندې شوي يعنې د موجوده ولايتي پرمختيايي پلان ، د اړوندو رياستونو پلانونه) ، دپروژو له هغه لسټ څخه چې دټولني دخلکو له خوا وړاندیز شوي وي، په شمول د هغو پروژو چې دولسوالی د موجوده پلان څخه اخستل شوي وي ، وټاکلي . دهرې پروژې لپاره اساسي معلومات، لکه د پروژې موقعيت ، اندازه ، حدود او بريډونه، د پام وړ گټه اخيستونکي او تطبيق کوونکی ادارې ، را ټول کړای شول.

په لومړي گام کې دا پروژې و ارزول شوي چې ډاډ تر لاسه شي:

- بايد تر ټولو مهمو اړتياوو ته ځواب ووايي او په اړوند ولايت کې د سکتور د موخې په تر لاسه کولو کې مرسته وکړي
- ايا د اړوند وزارت له ستراتيژيو سره سمون لري ؟
- ايا په لومړي کال کې د تطبيق وړ وي ؟

وروسته برخه والو، پروژې د هغوی د لومړيتوب د حق له مخې درجه بندي کړې او په هر سکتور کې يې لس پروژې وټاکلي البته داسې پروژې چې تر ټولو مهمې گڼل کيږي ترڅو د تطبيق کار يې بيل شي (بايد په لومړي کال کې تطبيق شي). دا درجه بندي د لومړيتوب د حق له مخې پر لاندې معيارونو ولاړه وه:

- هغه پروژې چې په ولايت کې د راتلونکي کال تر ټولو مهمې اړتيا لري کړي؛

- هغه پروژې چې ټولې ډلې ترې گټه واخلي؛
- هغه پروژې ، چې په لږ کيو او داسې ډلو پورې اړه ولري ، چې په سيمه کې ځانگړې ستونزې لري؛
- هغه پروژې ، چې د لومړي پړاو په توگه د نورو فعاليتونو لپاره ضروري وي؛
- (هغه نور معيارونه چې د پام وړ ډلې له خوا د پروژو درديف بندۍ لپاره کارول شوي دي)

هغه پروژې چې د لومړيتوب حق لري او د پروژو پلويانو او مخکښانو پرې توافق کړی او بايد په لومړی کال کې تطبيق شي، په ولايتي پرمختيايي پلان کې د هر سکټور لپاره ځای کړای شوي وي.

په پای کې (د لومړيتوب لرو نکو 80 هغه پروژې چې د لومړيتوب حق لري، د 136 برخوالو له خوا چې د سيمه ييزې ټولني او د سيمي د مخکښانو او پلويانو وه ، طرحه او وړاندې شوي.

په هر سکټور کې د پروژو بشپړ لست (دهغو پروژو په گډون، چې په راتلونکو کلونو کې به تطبيق شي) د ولايتي پرمختيايي پلان په ضميمه کې شامل شوی دی.

دا پروسه د اسانتيا بڅښونکو د مرکزي ټيم له خوا چې د (هغه سازمانونه چې د کابل د ټيم اسانتيا بڅښونکي له هغوی څخه راغلي وولکه : د سيمه ايزې پرمختيا ملي پروگرام (NABDP) ، دکليو د بيا رغونې او پراختيا وزارت ، د اقتصاد وزارت او (DAI) ادارو کارکونکي وو، پر مخ يوړل شوه. له يادوشو اسانتيا بڅښونکو سره د (بخځو چارو ، د پوهنې ، عامې روغتيا ، اقتصاد ، کليو د بيارغونې او پراختيا ، کرنې ، فواید عامې او مخابراتو وزارتونه او د ښاروالۍ رياست) ولايتي رياستونو له خوا برابر شو اسانتيا بڅښونکو اوليکونکو مرسته او همکاري کوله. په (کندهار) ولايت کې د ولايتي سلا مشورو په پروسه کې دگډون په هکله اضافي معلومات د ولايتي پرمختيايي پلان په ضميمه کې موندلی شئ.

همدارنگه دا پروسه په لوژستيکي چارو ، همغږۍ او سمون کې د (د هغو سازمانونو نومونه چې په همغږۍ او د ورکشاپ په جوړولو کې يې مرسته کړېده : ، په اړوند ولايت کې د افغانستان د ثبات د پروگرام سلاکار ، دافغانستان دکليو بيا رغونې او پراختيا وزارت اړوند رياست ، په افغانستان کې د ملگرو ملتونو مرستندوی پلاوی (UNAMA) ، د ولايتي بيا رغونې ډله او نړيوال سوله ساتی ځواکونه) ايساف ، CIDA له خوا له پياوړي ملا تر څخه برخمنه وه.

4.1. د ولايتي پرمختيا يي پلان د بشپړولو بهير:

د ولايتي پرمختيايي پلان د جوړولو لپاره دسلا مشورو بهير دافغانستان په ټولو ۳۴ ولايتونو کې د ۲۰۰۷ کال د جون څخه د اگست ترپايه پورې تر سره شو. دا عمليه د وخت له پلوه له ډېرو فشارونو سره مخ وه، چې سرچينه يې د وخت په اړتيا کې وه ، چې په دې توگه د مالي وجود د تخصيص د بهير له مهالو پيش سره سمون ومومي. په دې دليل دپلان جوړونې د بهير پر مهال بوديجه د کارولو لپاره موجوده نه وه. د بودجې د تحقيق عمليه د لومړيتوب لرونکو پروژو يو ځای کولو ته چې په هر ولايت کې په ملي کچه په سکټوري ستراتيژيو کې په نښه شوي دي ، اړتيا لري. ديو ځای کولو دا بهير به دافغانستان د ملي پراختيا د ستراتيژي د سکرټريت له خوا رهبري شي . کله چې سکټوري ستراتيژۍ بشپړې شي، د لومړيتوب لرونکو پروژو لگښتونه (به د وزارتونو له خوا وټاکل شي او بودجه به ور ته بېله شي.

د ولايت په سطحه واليان د ولايتي پرمختيايي کميټي او ولايتي پرمختيايي پلان قانوني کړي او د ولايتي پرمختيايي پلان مالکيت خپل کړي او دا پلان به سر له همدې نېټه په خپلو ولايتونو کې د پلان جوړونې د چارو او ټولو پرمختيا يي فعاليتونو په اړه له تمويلوونکو مراجعو، نړيوال سازمانونو او نا دولتي ټولنو سره د خبرو اترو د بنسټ په توگه وکاروي . په ځانگړي ډول، ولايتي پرمختيايي کميټي به اړتيا ولري چې فعاليتونه د هغو اړتياوو او لومړيتوبو پر بنسټ برابر کړي چې د سلا مشورو په بهير کې په پام کې نيول شوي وو. په دې توگه به په پام وړ ولايت کې د پرمختيايي حالت په اړه بشپړ تحليل برابر شي. پردې بر سره، برخه والو د ولايتي سلا مشورو په بهير او ولايتي پرمختيايي پلان جوړونه کې په هر سکټور کې ديو شمېر وزارتونو ونډې ته پام وراړوي چې د ملي ستراتيژۍ په اړه يې سلا مشوره غوښتي وه. خو دا ټکي په بشپړ ډول روښانه دی چې د وزارتونو، حکومتي ادارو ، نا دولتي ټولنو د پروژو دتمويلوونکو مراجعو او نورو سازمانونو ستراتيژۍ او پروگرامونه به کلیدي رول ولري او په پرمختيايي چارو کې دخلکو له خوا د ښودل شويو اړتياوو په لړ کې کولو کې به دا رول ولو بوي. د ولايت په کچه د ولايتي پرمختيا د پلان د بشپړولو يوه مهمه برخه د هغو بيلابيلو عواملو، فعاليتونو او نوښتونو په گوته کول او دهغوی د نقشې کښل (Mapping) دي چې په هر سکټور کې اړتياوو او لومړيتوبونه

ته په ځواب ویلو کې شامل دي. له دې امله دهغوی فعالیتونه کېدای شي په اغېزمنه توګه سمون ومومي او په دې توګه له موجودو منابعو او زیرمو څخه تر ټولو ښه ګټه واخیستل شي.

د دې ټکي په پام کې نیولو سره ، چې د پرمختیا مسئلې پېچلې ماهیت او څو سکټورونه لري ، دتعبج ځای به نه وي که د ولایتي پرمختیا په پلان کې له یو څخه په ډېرو سکټورونو کې د لومړیتوب لرونکو پروژو په لست کې همغه فعالیتونه یا ورته فعالیتونه غوره کړای شي .

والی ، ولایتي پرمختیا یې کمیټه او ډېروژو مخکښان یا پلویان به اړتیا ولري چې د لومړیتوب لرونکو پروژو بشپړ لست ته پام وړوي، داسې ګډې هڅې او همکاري وکړي چې فعالیتونه او نوبتونه سره یو ځای کړای شي او دسکټورونو تر منځ د منابعو بیلونه خپل بشپړ پړاو ته . د لومړیتوب لرونکو پروژو لستونو ته پر پاملرنې سر بیره د پروژو مخکښان او پلویان باید یو ځای کار وکړي او په هر سکټور کې دپیشنهاد شویو پروژو بشپړ لست ته پام وړوي او په دې توګه د پرمختیا داسې منځمهالی ستراتیژي ستره وسیله فورمولیندي کړي چې موخه یې په راتلونکو ۳ - ۵ کلونو کې د سیمه ییزو ټولنو د اړتیاوو پر له پسې لري کول وي.

5.1. د ولایتي پرمختیا یې پلان محتویات:

د ولایتي پرمختیایي پلان لومړی برخه د ولایت په اړه لنډ معلومات لري او همدارنګه د پام وړ ولایت په اړه یو څه عمومي معلومات طرحه کوي او دافغانستان د ملي پراختیا د ستراتیژي په اړه په پام وړ اته سکټورونو کې د پراختیا د روان حالت په باب د معلوماتو او اطلاعاتو یوه ټولګه هم لري. دا عمومي معلومات له هغوی موجودو منابعو څخه را ټول شوي دي چې د عامو خلکو په منځ کې شته او د افغانستان د ټولو ولایتونو لپاره د معیاري معلوماتو او اطلاعاتو ټولګه برابر وي. د دغو عمومي معلوماتو موخه داده، چې په پرمختیا کې د وړاندې تګ د ارزونې لپاره داسې یو بنسټ برابر شي، چې د ولایتونو په منځ کې د وخت په اوږدو کې د مقایسې او اندازې وړ وي او د منابعو د معیاري معلوماتو لپاره یو مراجعوي جدول هم په کې راځي .

ځینو ولایتونو ډېرمختیا د حالت په اړه ډېر پراخ تحلیل ته مخه کړیده او دا تحلیل به پر ملي بنسټ د عمومي معلوماتو لپاره، چې په ولایتي پرمختیایي پلان کې راټول شوي دي، بشپړ ګټور معلومات برابر کړي.

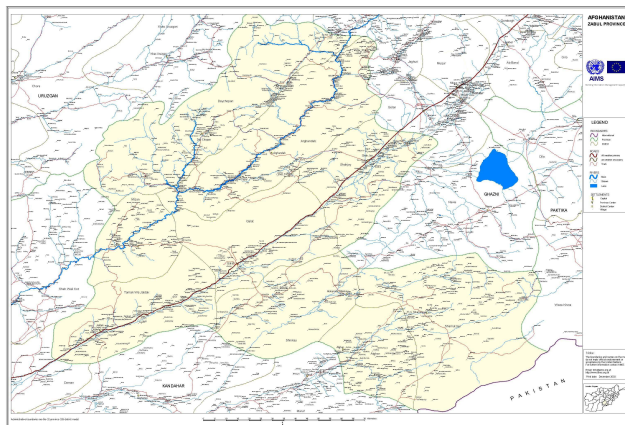
د ولایتي پرمختیا د پلان دوهمه برخه د (کندهار) ولایت لپاره د پرمختیا کلیدي موخه، چې د سلا مشورو په بهیر کې د برخوالو له خوا تعریف شوي، په لنډډول رانغاړي.

دولایتي پرمختیایي پلان درېیمه برخه د افغانستان د ملي پراختیا د ستراتیژي په اتو سکټورونو کې د پام وړ ولایت د خلکوله خوا د پرمختیایي پروژو په اړه وړاندې کړای شوي لومړیتوبونه او اړتیاوي تعریفوي. په دې برخه کې هغه څه طرحه کېږي او نقشه یې ایستل کېږي چې د حکومت ستراتیژي به ځنګه دغو اړتیاوو او لومړیتوبونو ته ځواب وایي او د لسو په شاوخواکې د هغو پروژو لست برابر وي چې د لومړیتوب حق لري او سیمه ییز پلویان او مخکښان فکر کوي چې باید په لومړي کال کې تطبیق شي.

د ولایتي پرمختیایي پلان وروستی برخه هغه ضمیمې را نغاړي چې د ولایتي پرمختیا معلومات برابر وي. په ځانګړي ډول؛

- په (کندهار) ولایت کې دسلا مشورو د بهیر د حاضرې نچور شوي معلومات او اطلاعات؛
- د اړوندو وزارتونو د استازو یو لست، چې په ولایتي ورکشاپ کې یې ستراتیژي وړاندې کړې او د ولایتي پرمختیایي پلان جوړونې په ورکشاپ کې یې ګډون کړی وو.
- د هغو کار کوونکو لست چې د سلا مشورو بهیر یې اسانه کړی

2. ولایتی پیژندنه



Source: UNDSS Provincial Assessment provided by UNAMA

1، 2. عمومي معلومات

الف: جغرافيه

قندهار ولايت د افغانستان جنوب خواته پروت ولايت دی چې شمال خوا ته له ارزگان ، لویدیځ خوا ته له هلمند، ختیځ خوا ته له زابل ، او همدارنگه سهیل (جنوب) خواته د پاکستان له بلوچستان سره نړیواله پوله لري. مساحت يي 47676 کیلومتره مربع دی. څاور پر پنځمه برخه (84.5%) يي همواره ځمکه ده ، او 7.6% غرنی یا نیمه غرنی او پاتي دري برخي يي اوار (همواره) ځمکه (۲۸%) ده لکه چې په لاندې ښودل شوي .

ټوپو گرافیک ډول					
اواره (همواره)	غرنی	نیمه غرنی	نیمه اواره	نه ده رپورټ شوي	ټول ټال
84.5%	2.6%	5.0%	6.8%	1.1%	100.0%

Source: CSO/UNFPA Socio Economic and Demographic Profile

د قندهار ولايت په رسمي 16 او ۲ غیر رسمي ولسوالیو وېشل شوی. ولايتي مرکز يي قندهار دی چې د وگړو شمیر يي ۱۰۰۰۰۰۰ وگړی دي.

ب: ډيموگرافک او نفوس

د قندهار په ولايت ټول ټال ۱۰۰۰۰۰۰ وگړي ژوند کوي. په دغه ولايت کې 14445 کورنۍ دي چې په اوسط ډول هره کورنۍ 7 غړي لري. په لاندې جدول کې د وگړو شمیر د ولسوالیو له مخې ښودل شوی .

د ولسوالیو له مخې د وگړو شمیره			
د ولسوالۍ نوم	نارینه اوسیدونکي	ښځینه اوسیدونکي	ټول ټال نفوس
د قند هار ښار	243600	224600	500000
دامان	12700	12100	50000
ارغستان	14800	14100	20000
ارغنداب	26400	9465	60000
پنجوايي	42400	40400	40000
میوند	20900	19800	30000
خاکریز	9900	9300	20000
غورک	4100	3900	10000
سپین بولدک	21000	2000	70000
شورابک	4900	4700	20000
ریگستان	800	800	5000
معروف	14200	13500	20000
شاه ولی کوټ	18700	17700	30000
ژبری	25500	2400	40000
نیش	5800	5500	5000
میا نشین	6500	6100	10000
ډنډ			65000
تخته پل			10000
ټول ټال			1000000

Source: CSO/UNFPA Socio Economic and Demographic Profile

د قندهار په ولايت کې نږدې 68 په سلو کې خلک په ولسوالیو او په کلیو کې او 32% یی په ښار کې اوسیدري، له دوی څخه یی نږدې ۵۱ په سلو کې نارینه او ۴۹ په سلو کې ښځینه دي. د قندهار اکتډ قومونه پښتانه دی لکه: بارکزی، پوپلزی ، الکوزی، نورزی او علی زی.. 98% کلیو کې خلک یی په پښتو وایي. په دري ژبه ۶ کلیو کې 4000 وگړی او پاتي ۹ کلیو کې خلک په نورو مختلفو ژبو خبری کوی

همدارنگه د قندهار په ولايت كې كوچيان اوسيري چې شمېره يې په بېلا بېلو موسمونو كې توپير كوي. د ژمي په موسم كې 3.3% 79.949 كوچيان په قندهار كې اوسيري. 1% په سلو كې كوچيان د لنډ مهال د پاره او 51% په سلو كې د اوږدې مودې د پاره له يو ځای څخه بل ځای ته كوچيږي. 48% يې ځای په ځای دي. په اوږد مهاله كوچيان غزني، زابل او ارزگان ولايت ته راسنيږي. د اوږدې مودې په موسم كې د كوچيانو شمېر 39.082 تنه وي.

ج: اداري جوړښت:

د قندهار په ولايت كې د دولتي نماينده گان اړوند دفاتر موجود دي چې په لاندې جدول كې ښودل شويږي

قندهار كې مهم ولايتي رياستونه				
شميره	رياستونه	شميره	رياستونه	شميره
1	اقتصاد	12	ترانسپورت	23
2	د كليو بيا رغونه	13	ښاري پراختيا	24
3	كرهنه	14	ټولنيز خدمت	25
4	روغتيا	15	محيطي خونديتوب	26
5	اطلاعات او فرهنگ	16	برق	27
6	پوهنه	17	ابو لگوني	28
7	عامه كارونه	18	مخابرات	29
8	ښځو چارو	19	سوداگري او صنايع	30
9	مهاجرين او راستنيدونكي	20	بهرني چاري	31
10	ښاروالي	21	سپورت	32
11	احصايه	22	سره صليب	33

دقندهار په ولايت كې حكومت 6738 تنه كاركونكي لري. لكه په لاندې جدول كې، 68 په سلو كې يې دولتي كار كونكي او 32 په سلو كې يې قرارداديان دي. 93 په سلو كې د حكومت كاركونكي نارينه او 7 په سلو كې ښځه دي.

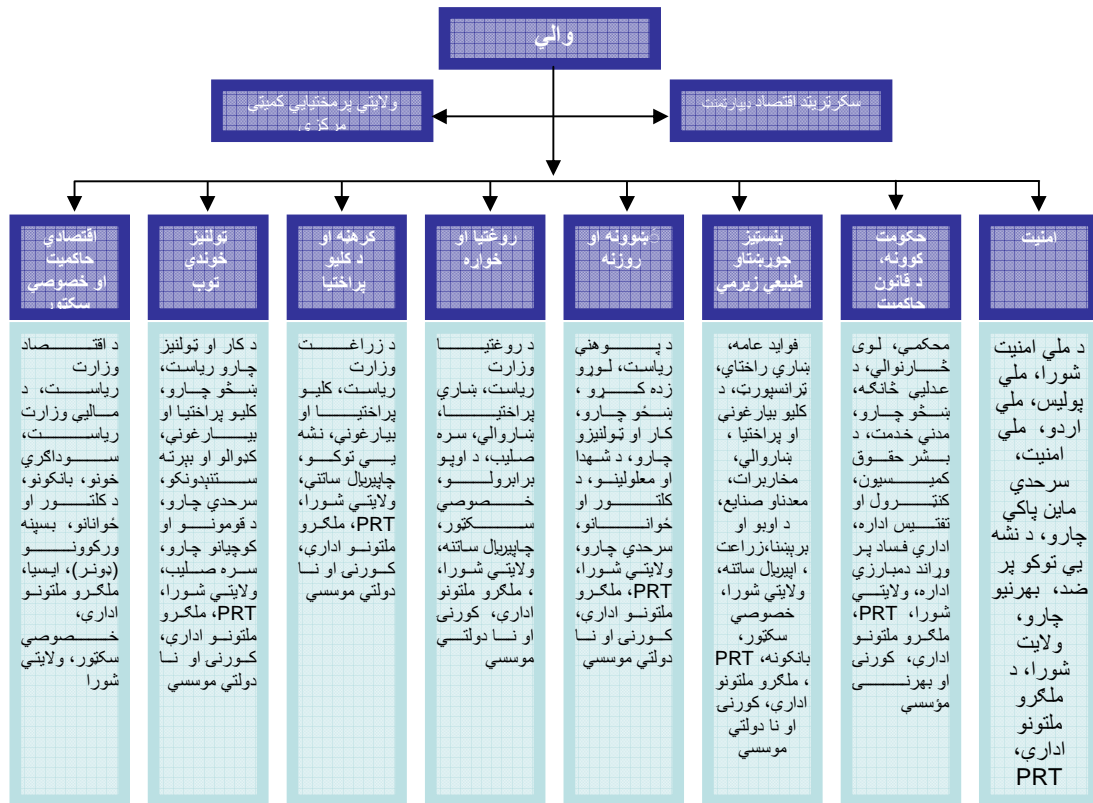
دولتي كاركونكو شمير			
ټول ټال	ښځينه	نارينه	
2137	72	2065	قرارداديان
4601	417	4184	دایمي كاركونكي
6738	489	6249	ټول ټال كاركونكي

Source: CSO Afghanistan Statistical Yearbook 2006

هر ولایت په خپله یوه ولایتي پرمختیا یی کمیته لري چې مسؤلیت یی د ولایتي پرمختیایي پلان د تطبیق کنترول او څارنه ده او ولایتي پراختیا کمیته به په راتلونکي کې ولایتي انکشافی پلان جوړوي ته لارښوونه کوي. په دغه کمیته کې حکومتی ټول لوی ډیپارټمینټونه او هغه شریکي ډلې گډون لري کومې چې د قندهار په ولایت کې په پرمختیایي فعالیتونو بوخت دي. او همدارنگه یو شمېر ډلې یې بېلابېلو سکتورونو ته ورکړي چې مشري یې د یوه اساسي او اړوند ډیپارټمینټ مشر کوي. د ولایتي پرمختیایي کمیټې او ټولو هغو ملگرو ډلو جوړښت د اقتصاد وزارت له خوا د افغانستان په ټولو ولایتونو کې منلی شوی، لکه په لاندې جدول کې چه ښودل شوي

د ولایتي پرمختیایي کمیټې جوړښت چې د اقتصاد وزارت له خوا منل شوی

د ولایتي پرمختیایي کمیټه د قندهار په ولایت کې د ۲۰۰۵ کال په ورسټیو کې جوړه شوه. د ۲۰۰۷ کال د اپریل په میاشت کې



یوناما (UNAMA) د قندهار ولایت د پرمختیا یي کمیټې ارزونه وکړه:

UNAMA یوناما له لاری د قندهار په ولایت کې د ولایتي پرمختیا یي کمیټې ارزونه	ملاتړي اداري
دولایتي پرمختیا یي کمیټې وضعیت	
ولایتي پرمختیا یي کمیټې کله نا کله د ابریدي او دوالی دفتر او د اقتصاد وزارت ولایتي ریاست د ولایتي پرمختیا یي کمیټې د جلساتو په تنظیم کې عمده رول درلود.	UNAMA, PRT, CIDA and other stakeholders

Source: UNAMA, April 2007

د قندهار په ولایت کې یو شمېر نوري ادارې دي چې په سیمه ایزه کچه د پرمختګ په پلان جوړونه کې فعال ونډه لري. د دغه ولایت په ۱۷ ولسوالیو کې ټولنیز پرمختیایي شوراګانې موجودې دي چې ۴۹۸ یي نارینه او ۲۳ یي ښځینه په کې ونډه لري. او هر ولسوالی پرمختیا یي جرګه خپل دوه ولایتي پرمختیا یي پلان لري. همدارنگه ۴۹۶ د ټولني د پراختیا یي شوراګان لری چې په پرمختیا یي پلان کې د کلیو په سطحه فعاله ونډه لري. په لاندې جدول کې د ټولني د پراختیا یي شوراګانو شمېره د ولسوالیو په کچه دي:

د ولسواليو په کچه د ټولني د پرمختيايي شوراگانو شمېره	
ولسوالی	د ټولني د پرمختگ شوراگانی
قندهار	133
دامان	63
ارغنداب	64
خاکریز	16
میوند	63
پنجوايي	41
ژیره	75
شکه	41
ټول ټال	496

Source: MRRD, National Solidarity Programme (NSP)

د. ډونر (بسپنه ورکونکي) فعالیت

سربېره پر حکومتي ادارو د قندهار ولایت په پرمختگ کې یو شمېر کورنۍ او نړیوالې (بهرنۍ) مؤسسي فعال رول لري. د بېلگې په توگه د ملگرو ملتونو 14 مؤسسي اوس مهال د دغه ولایت په بېلا بېلو برخو کې په رغونې او اېرمختيايي پروژو کار کوي. لکه په لاندې جدول کې ښودل شوي دي :

دکندهار په ولایت کې د ملگرو ملتونو فعالیتونه	
اداره	پروژي
UNAMA	د ملگرو ملتو د ټولو ادرو د پروگرامونو تنظیمول
UNICEF	پوهنه، روغتیا، د ماشومانو خونديتوب، د اوتو خونديتوب
WFP	خواړه د کار په بدل کې
UNHCR	مهاجرین او راستنیدونکي، شلنزی، روغتیا یی فعالیتونه د ظرفیتونو لوروالی
FAO	کرهڼیز فعالیتونه
UNDP/AIMS	د ظرفیتونو لوروالی او احصایوی فعالیتونه
UNDP/ANBP	پوهنه او امنیتي موضوعات
UNDP/UDG	ښاری پراختیا
UNDP/NABDP	امار، کرهڼه، بیا رغونه او پوهنه
UNODC	د نشی پر توکو پر ضد مبارزه او د معشیت بدیل
UNMACA	د ماینونو پاکول
UN Habitat	ښاری او د کلیو پراختیا
UNOPS	د سرکونو جوړول

Source: UNAMA

همدارنگه دقندهار په ولایت کې 9 کورنۍ او بهرنۍ مؤسسي د پرمختيايي په ملاترو پروژو کې په یوه اندازه سکتورونو کې کار کوي، لکه په لاندې جدول کې ښودل شوي :

د کندهار په ولایت کې د کورنیو او بهرنیو مؤسسو فعالیتونه	
مؤسسه	پروژي
ICRC	روغتیا او د اوبو تعقیم
JICA	پوهنه او د سرکونو جوړول
IR	کرهڼه، د اقتصاد پیاوړتیا او د خوړو و پشل
Tear Fund	پوهنه، روغتیا او شلنزی جوړول
BRAC	کوچنی قرضی
SCUK	پوهنی فعالیتونه
HI	
CADG	
MC	

Source: UNAMA

په لاندنيو نادولتي مؤسسو سربېره په دغه ولايت کې د اسانتيا برابرونکو شريکانو په توګه د ملي پيوستون د پروګرام د پاره په ټولو ولسواليو کې کار کوي. په لاندې جدول کې ښودل شوي:

هغه مؤسسې چې د سهويت برابرونکي مؤسسې په توګه د ملي پيوستون په پروګرام کې د ولسوالۍ له مخې کار کوي	ولسوالۍ	سهوليت برابرونکي
UN Habitat	ارغنداب	
UN Habitat	دامان	
UN Habitat	قندهار	
UN Habitat	خاکريز	
UN Habitat	ميوند	
UN Habitat	پنجوايي	
UN Habitat	سپين بولګ	
UN Habitat	ژبیره	

Source: MRRD, National Solidarity Programme (NSP)

2.2. د قندهار په ولايت کې د پرمختګ اوسنی حالت

الف: بنسټيز جوړښت او طبيعي زيرمي:

د خصوصي سکتور د جوړونې او پراخيدلو د پاره د لومړنيو بنسټيزو جوړښتونو برابرول لکه پاکي اوبه، انرژي، ټرانسپورټ، ارتباطات (اړيکي)، مناسبه اقتصادي وده، د خلکو په کار ګمارل او چټک زراعتي توليد په قندهار کې له مهمو عناصرو څخه دي. (64%) کورنۍ يې د صحنې او بو څښلو لوی منابعو ته لاس رسې لري، چې 99% د کليو او 50% د ښار خلک شامل دي او له 87% څخه زياتر کورنۍ مستقيم لاس رسې او بو ته لري. همدارنګه يوه له لسو کورنيو (10%) څخه مجبوره ده چې د اوبو راوړلو د پاره تر يو ساعت پورې مزل وکړي، لکه په لاندې جدول کې ښودل شوي.

هغه وخت چې د څښلو اوبو لویو منابعو ته د لاس رسې د پاره ضروري دي				
په ټولنه کې	لږ له يو ساعت نه	۱ - ۳ ساعته	۳ - ۶ ساعته	%
۸۷	۱۰	۳	۰	

Source: NRVA 2005

تقریباً ۲۲% کورنۍ تشنابو ته لاس رسې لري، حالت په ښارو کې ښه دی او ۲۰% کورنۍ اساسی تشنابونه لري لاکن دا فیصدي په کلیو کې 7 فیصده تشکیلوي. دغه لاندې جدول د تشنابونو اسانتياوي را په گوته کوي چې په دغه ولايت کې خلک ترې کار اخلي.

د تشنابونو اسانتياوي چې کورنۍ يې استعمالوي						
سر خلاصي	دښتې	سر خلاصي	کليوال کنارابونه	اصلاح شوي کنارابونه	فلس واله (ازاد ه فضا)	%
6	20	3	49	19	3	

Source: NRVA 2005

د قندهار په ولايت کې 27 کورنۍ په سلو کې برېښنا ته لاس رسې لري خو سره له دې ډېری کورنۍ په ولسي برېښنا تکیه کوي. په ښاري سيمو کې 85% کورنۍ نيمه برېښنا ته لاس رسې لري. لاکن په کلیوالو سيمو کې دوه کورنۍ په سلو کې ولسي برېښنا ته لاس رسې لري. او له دوی نه يوازې يو % کورنۍ يې په ولسي برېښنا تکیه کوي.

د قندهار په ولايت کې د ټرانسپورټ د پاره سرکونه ډير ښه جوړ شوي. د ولايت 76.8% سرکونه د موټر د ګرځيدلو د پاره په ټولو موسمونو کې وړدي، او 19.1% يې په ځينو موسمونو کې د موټرو د ګرځيدلو د پاره ښه دي. لاکن 3.3% بعضی ځايو کې سرکونه نشته، لکه په لاندې جدول کې ښودل شوي:

د سرک ډولونه				
ولسوالی	په ټولو موسمونو کې موټر	موټر په خینو موسمونو کې	سرکونه نشته	نه ده رپورټ شوی
ارغنداب	93.2%	6.8%	0%	0%
خاکریز	97.1%	1.4%	1.4%	0%
میوند	72.4%	23.1%	3.8%	6%
ژیره	88.2%	10.0%	1.8%	0%
پنجوایی	85.5%	13.6%	0.9%	0%
سپین بولدک	56.7%	34.5%	6.9%	0%
ټول ټال	76.8%	19.1%	3.3%	7%

Source: CSO Provincial Profiles (AIRD Analysis)

دغه لاندې جدول هغه وختونه را په گوته کوي چې د ولایت مرکز قند هار او د ولایت نورو لویو ولسوالیو ترمینځ په سفر کې وخت نیسي او همدارنگه د سیمې نورو ولایتي مرکزونو ته.

Road Travel Times			
د سرکونو باندې د مزل وختونه			
From	To	Time	Road Condition
د سرک وضعه	وخت	تر	له
عالی (مسیر ۴ قیر سرک)	تقریباً ۲ ساعته (۱۵۰ کیلومتره)	سپین بولدک	قند هار ښار
عالی (مسیر ۴ قیر سرک)	تقریباً ۲ ساعته (۱۹۰ کیلومتره)	قلات	قند هار ښار
عالی (مسیر ۴ قیر سرک)	تقریباً ۲ ساعته (۲۰۰ کیلومتره)	لشکرگاه	قند هار ښار
ښه - جغل سرک	تقریباً ۳ ساعته (۲۰۰ کیلومتره)	ترینکوټ	قند هار ښار

Source: UNAMA

تر کومه چې د اړیکو او ارتباطاتو خبره ده نو د قندهار ښار کې د روشن . اریبا او افغان بیسم د موبایل کمپنی فعالی دي او همدارنگه د کابل - قندهار په لویه لاره هم کار کوي.

ب: اقتصادي حکومت کول او د خصوصي سکتور وده:

د خصوصي سکتور د ودې د پاره داسې حالت او وضعه برابرول چې وده په کې وکړي د دغې موخي د پاره اقتصادي وده، خلکو ته کار پیدا کول او د نیستي کمول مهم او اساسی دي. قندهار ولایت یو کرهڼیز او صنعتی ولایت دی. د قندهار سوداگریز فعالیتونه په کرهڼیز ، د څارویو روزلو، تولیداتو او سوداگریز خدماتو پوری تړلي دي.

د قندهار عمده گټی (28%) کورنی کرهڼه ده چې 38% د کلیو کورنی او 8% ښاری کورنی پکی شامل دی. په دغه ولایت کې 32% کلیوالي کورنی او 1% ښاری کورنی کرهڼیزې ځمکې او یا باغونه لري او گټه ترې اخلي. همدارنگه، له نیمې نه کمی (43%) ښاری کورنی او یو پر څاورمه کلیوالي کورنی خپل عاید له سوداگری نه لاس ته راوړي. په کلیوالو سیمو کې له هرو دریو کورنیو نه یې یوه کورنی (37%) او 27% ښاری کورنی خپل عاید د ځمکې له کرلو پرته له نورو مزدوریو نه په لاس راوړي. او مالدارۍ له یو پر لسو نه 8% کم په کلیوالي کورنی کې مروج دی. په لاندې جدول کې ښودل شوي:

د عایدو منابع چې د کورنیو له خوا رپورټ وکړ شوی			
د عاید منبع	اطراف (%)	ښار (%)	ټول ټال
زراعت	38	8	28
څاروي	8	1	8
ترياک	6	1	4
سوداگري او نور خدمتونه	23	43	29
توليد	3	2	2
د کرنې پرته کارونه	37	27	34
حواله	7	0	5
نور	5	21	10

Source: NRVA 2005

په 2005 کال کې د زراعت 109 کورپراتیفونه (4700 نفر) د قندهار په ولایت کې موجود و چې د 2003 کال (942 نفر) په پرتله خورا زیات و. او دا کوزراعتی کورپراتیفونه He37015 ځمکه یی کنترول کړی چې 45.000 تن په تولید اتو کې زیاتوالی راوستیږ.

عمده فصلونه چې د قندهار په ولایت کې کرل کېږي تمباکو دی چې په 82 کلیو کې کرل کیږي، پنبه په 24 کلیو کې، نیشکر په 24 کلیو کې، میوند ولسوالی کې تنباکو او پنبه په زیاته کچه تولیدیږي، سپین بولنگ، قندهار او پنجوايي کې تنباکو او ژیره او میوند ولسوالی کې نیشکر تولیدات منمرکز دی. د خفيخه صنایعو سکټور په دی ولایت کې وجود نلري، 3 کلی په ژیری ولسوالی کې شانت تولیدی او قره قل او نیشکر او په پنجوايي کې تولیدیږي. همدارنگه په قندهار کې لاسي صنایع، عالی او لړ دي. له 61 کورنیو نه زیاتتر په ژیری ولسوالی کې جواهرات 10 کلی عالی تولیدی چې 3 یی په ژیره او نور یی په میوند ولسوالیو کې دی. په 2005 کالی داسې ویل کېدل چې 33% کورنی پور اخلي. چې له دی کورنیو څخه یوه محدوده فیصدي به دا پور په اقتصادی فعالیتونه لکه سوداگری پانگه 6%، زراعتی عواید 5% او د ځمکو اخیستل تخصیص ورکي.

ج: کرهنه او دکلیو پراختیا:

د کرهنیزو تولیداتو پیاوړتیا، د غیر بزگریزه پانگې اچونې په ډگر کې هڅونه، کلیوالي بنسټونو، پرمختیا او وده او همدا راز د مالي او مهارتونو پیاوړتیاو په ډگر کې پوره مرسته کولی شي چې د ټولني غړي د تولیداتو او اقتصاد په ښه والي کې پوره پوره ونډه ولري لکه څنگه چې په ولایاتو کې کرهنه یوه لویه عایداتي منبع د پرگنو د پاره گڼل کېږي. د قندهار ولایت د پرمختگ د پاره کلیواله پرمختیا لویه او بنسټیزه، ونډه لرلی شي. په قندهار ولایت کې د فصل له پلوه عمده خوراکی توکي غنم، جوار، خټکی، هیندوانه، تریاک او الوگان شمیرل کېږي. ددی ولایت عمده زراعتی محصولات انگور 54%، نور میوه جات 34%، غنم 4%، سبزیجات 3% دی چې اکثرأ دی ولایت کې کرل کیږي.

درې برخې د کورنیو (38%) د خپلو پټیو فصلونو ته چې پارو ورکوي لاس رسی لري او، سره له دی (48% کورنیو نه دواړو پټیو او باغونو ته پارو ورکوي. عمده ډولونه د سرو چې په دغه ولایت کې خلک خپل فصلونو ته ورکوي په لاندې جدول کې دي:

دهغو سرو ډولونه چې خلک یی استعمالوي				
انسانی	د څارویو	یوریا	DAP	
%	%	%	%	په اوسط ډول په کورنی
47	48	81	81	Kg1284
				په اوسط ډول په کورنی
				Kg0.234

Source: NRVA 2005

په اوسط ډول 46% کورنی ابي (هغه چې تر اوبو لاندې وي یانې خړوبیږي) ځمکو او نږدې 17% کورنی للمی (هغه چې یواځې د باران په اوبو خړوبیږي) ځمکو ته لاس رسی لري.

د کورنیو سلنه (فیصدي) چې للمی او ابي ځمکو ته لاس رسی لري			
اوبې ځمکو ته لاس رسی	للمی ځمکو ته لاس رسی	اڅارویو	انسانی
45	17	100	46
			اوسط
			0

Source: NRVA 2005

د قندهار په ولایت کې 55% کلیوالي کورنی او 91% کوچیان او 1% د ښاری کورنی څاروي ساتي. عمده څاروي چې ساتي یی پسونه او میری، اوزې، خري وښان او رمې دي لکه په لاندې جدول کې:

د څارویو او چرگانو سلنه چې کورنی یی ساتي				
Livestock	Kuchi	Rural	Urban	Average
اوسط	ښاري	اڅارویو	کوچیان	څاروي
15	1	29	15	رمی
3	1	8	0	غوايي
5	0	1	15	اسونه

خري	76	18	0	31
اوبنان	48	1	0	16
اوزي	73	27	1	33
پسونه	76	35	1	37
چرگان	73	51	1	42

Source: NRVA 2005

د. تعليم

د ډاډ وړ د ښه کيفيت زده کړه، تعليم او مهارتونه ته په ځای لاس رسې د خلکو پانگه زياتوي، نيستي کموي او مخ پر وده اقتصاد اسانوي. په ټول قندهار ولايت کې د سواد د زده کړې کچه يواځې 16 فيصد ده. د نارينه ويو پر څلور 26٪ د سواد کچه ده. او 5٪ ښځې با سواد دی له 15 نه تر 24 کلني نارينه و کې 22.5٪ يې با سواد دی. او په ښځو کې دا فيصدي 2.7٪ ده، کو چيان د زده کړې له نعمت نه برخمن ندي يواز 3٪ نارينه يې سواد لري او ښځې يې کاملاً بيسواد دی، هر دغه اندازه په هغو ځايونو کې هم برابر ده چېرته چې يو فيصد نارينه لوستي دي. همدارنگه، له 15 کلني نه تر 24 کلني پورې د ښځو د سواد د زده کړې کچه نيم فيصد (0.5%) ده. د کوچيانو دسواد کچه په نشت حساب ده.

په اوسط ډول 23% هغه ماشومان چه عمري يې د 6 او 13 کلنو تر منځ ده ښوونځي ده ځي همدارنگه دغه شمېره د هلکانو د پاره 33% اونجونو لپاره 12% دی. قندهار ولايت کې کوچيان نه هلکان او نه نجوني مکتب ته ځي. دی ولايت کې 271 ابتدایي او متوسطه ښوونځي د 150342 زده کوونکو لپاره موجود دی چې دی هلکانو شمير يې 82% دی او 97% ښوونځي يې د هلکانو ښوونځي دی. پدی ولايت کې 2476 ښوونځي ښوونځيو کې تدریس کوی چې له يو پر لسمی نه کم 7.4٪ يې ښځينه ښوونځي دی.

لومړني او منځني زده کړي					
ښوونځي		زده کوونکي		ښوونځي	
		Boys	girls	boys	Girls
ښځينه	نارينه	نجوني	هلکان	نجوني	هلکان
-	-	25862	113102	2	192
-	-	501	10877	7	70
184	2294	26363	123979	9	262
2478		150342		271	
ټول ټال					

Source: CSO Afghanistan Statistical Yearbook 2006

لومړني ښوونځي زده کوونکو ته نيږدی دی او په آسانه توگه اورځيني استفاده کولای شی چې بيا دغه ښوونځي په متوسطه او لیسې ښوونځي تعقيبيري. تقریباً 40٪ زده کوونکي هغه لومړني ښوونځي لری چې له 5 کیلو مترې فاصلې نه لږ موقعيت کې قرار لری، لکن 28٪ بايد 10 کیلومتره مزل وکړي چې نږدې لومړني ښوونځي ته ورسيري، له څاورمی برخی زیادتز زده کوونکي بايد 5 کیلومتره مزل وکړي چې متوسطه ښوونځيو ته ورسيري او د 40٪ زده کوونکو لپاره دغه فاصله له 10 کیلومتره څخه زياد دی، لیسې ښوونځيو ته لاس رسې لانود هم محدود دی يوازی 12٪ زده نيږدی لیسې ښوونځي ته لاس رسې لری چې په 5 کیلو مترې کې موقعيت لری، دوه پر دريمه زده کوونکي بايد 10 کیلومتره نه ډير مزل وکړي چې لیسې ښوونځيو ته ورسيري.

همدرنگه قندهار ولايت کې د عالی تحصيلاتو سهولتونه هم موجود دی، او ددی ولايت په پوهنتون کې څلور پوهنځي (طب، انجینيري، زراعت، تعليم او تربيه) موجود دی. په 2005 کال کې 808 محصلين چې 795 (98.4٪) يې نارينه او 13 (1.6٪) يې ښځينه وه. او له دوی نه 151 يې په لومړي کال کې وه، چې 150 (99.4٪) يې نارينه او 1 (0.6٪) يې ښځينه محصلين دی. 640 نارينه محصلين يې په لیلی کې چې دی پوهنتون له خوا جوړ شوی ژوند کوی. همدارنگه پدی ولايت کې د ښوونکو تعليمی مرکز موجود دی چې په 2005 کال کې 72 زده کوونکي درلودل چې 70٪ يې نارينه او 30٪ يې ښځينه وه. په 2005 کال کې له دی تعليمی مرکز نه 90 تنه ښوونکي چې 58٪ يې ښځينه او 42٪ يې نارينه وه.

ه. روغتيا

د ناروغيو پيښو د کمولو او د ژوند د کچې د لوړولو د پاره مهمه ده چې اساسي روغتيايي مرکزونو او روغتونونو ته لاس رسي په اسانه توگه وشي او د ټولو خلکو د پاره دا وړتيا ورکول چې په رښتيني پرمختيا او وده کې برخه واخلي، د قندهار په ولايت کې د روغتيايي خدمتونو لومړنۍ اسانتياوې شته دي. په ۲۰۰۵ کال کې په دغه ولايت کې 20 روغتيايي مرکزونو او 8 روغتونونه وو چې ټول ټال يې 375 بسترونه وي. په دغه ولايت کې 140 ډاکتران او 288 نرسان کار کوي چې د روغتيا وزارت له خوا په کار گمارل شوي دي، د ۲۰۰۳ کال سره پرتله دوه برابره يې ډاکتران (له تنه څخه 77) او 50٪ يې نرساني (له 188) زياتي کړل شوي دي. په دغه ولايت کې د روغتيا عمده اسانتياوې په لاندې جدول کې په گوته کيږي:

روغتيايي خدمتونه				
روغتونونه		کلينیکونه		
ولسوالی	د صحي پوستونو شمير	اساسی روغتيايي مرکز	جامع روغتيايي مرکز	ولایتی/ولسوالی روغتون
د قندهار ښار	0	9	2	1
سپين بولدک	17	3	0	1
تخته پل	5	0	1	0
ډنډ	28	2	1	0
دامان	11	1	1	0
ارغستان	16	0	1	0
خاکرېز	6	1	0	0
غورک	0	1	0	0
نيش	4	0	1	0
شورابک	0	0	0	0
ريگستان	0	0	0	0
ارغنداب	10	1	2	0
پنجوايي	14	0	1	0
ميوند	14	0	1	0
ژيره	13	0	1	0
شاه ولي کوټ	27	1	1	0

Source: UNAMA

په دغه ولايت کې همدارنگه 94 درملتونونه دي چې 92 يې د خلکو او 2 يې حکومتي دي. درملتونونه يوازې په 45 کليو کې موجود دي، 45٪ خلک بايد له لسو کيلومترو څخه زيات مزل وکي چې نيردي درملتونو ته ورسېږي.

د ټولني زياته فيصدي تل د پاره روغتيايي کارکوونکي په ټولنه کې نه لري. 39 فيصده د نارينو شورا او همدا ډول 59 فيصده د ښځو شورا ويل چې روغتيايي کارکوونکي نه وه او دواړو ډلو ويل چې نيردي ترين روغتيايي مرکز يې کلينک (روغتيايي اساسي مرکزونه) دی چې بستر نه لري. پدی ولايت کې يوازې 3.5٪ وگړي روغتيايي مرکزونه لري او 4.2٪ خلک يې په کليو کې ډيپنسیراني لري. تقریباً نيمايي (50٪) خلک بايد له لسو کيلو متره څخه ډير مزل وکي چې صحي خدماتو ته لاس رسي پيدا کي. (55٪ صحي مراکزو ته او 51٪ ډيپنسیرانيو ته)

و. ټولنيز خوندي توب:

د وړتياوو لوړول، موقع او امنيت په لويه پيمانه کمزوری او ضعيف دی. افغانانو ته مهمه ده چې د اقتصاد د لوړولو په وسيله نيستي کمه او په ځان باندې تکيه او باور زيات کړي. د قند هار په ولايت کې د اقتصادي ستونزې نسبتاً ډېره ده. پدی ولايت کې يو پر دريمه کورنی کال کې 3-6 (33٪ کال کې) کرته پوری د خواړه په برابرولو کې له ستونزو سره مخامخ کيږي، او له پېڅم کورنی څخه ډير کال کې 3 زله (22٪) داسی ستونزو سره مخامخ کيږي. لکه چې په لاندې جدول کې ښودل شوی.

په تیر کال کې د کورنیو د خوراکي اړتياوو د پوره کولو ستونزې				
هیڅ کله نه	په انتخابي توگه (۱-۳ وخته)	ځینی وخت (۳-۶ وخته)	ډېری وخت (په میاشت کې یو ځو وخته)	زیاتره (ډېر واقع کېږي)
38	22	33	4	3

د کورنیو سلنه

Source: NRVA 2005

په دغه ولايت كې دريمې برخې (۳۸٪) نفوس ته ستونزمنه ده چې لږ تر لږه ورځني د ضرورت وړ خواړه وخورې كومو ته چې بدن ضرورت لري. په كليوالو سيمو كې نيردې ټول (26٪) نسبت 37٪ د ښار خلكو نه د خوراكي رژيم ډېره ټيټه كچه او كمزوري خوراكي لگښت لري لكه په لاندې جدول كې.

د خوړو د لگښت ډولونه د ټولو كورنيو د پاره				
ښه خوراكي رژيم		ټيټ خوراكي رژيم		
ښه خوراكي لگښت	يو څه ښه خوراكي لگښت	كمزوري خوراكي لگښت	ډېر كمزوري خوراكي لگښت	كورنيو سلنه
15	22	36	28	اطراف
17	20	47	26	ټول ټال

Source: NRVA 2005

په ۲۰۰۵ كال كې د قندهار ولايت 91٪ خلكو د خوړو مرستې ترلاسه كړې چې ټول يې 870936 تنو ته گټه ورسېده. سر بېره پردې چې 33٪ كورني پورنه اخلي. 58٪ كورنيو ويل چې د اخيستل شوو پورونه ډېرې برخه د خوراكي توكو د رانيول د پاره استعمالوي. ۱۱٪ كورنيو نه ډېرو د خپلو صحې ستونزو د پاره مصرفوي. 41٪ كورنيو ويل چې د دوى اقتصادي حالت د تېر كال په شان دى، 40٪ كورنيو ويل چې د دوى اقتصادي حالت د تېر كال په پرتله سړكال خراب شوى دى، لكه په لاندې جدول كې:

د اقتصادي حالت پرتله تېر كال سره					
ډېر خراب	خراب	يو شان	يو څه ښه	ډېر ښه	د كورنيو سلنه
14	26	41	18	۱	

Source: NRVA 2005

په ۲۰۰۵ كال كې نردي د ټول نفوس نيمو كورنيو ويل چې ناڅاپي پېښو په تېر كال كې تاواني كړي دي چې د كنترول وړ نه وه (7.48٪) 55 كليوالي كورنيي دغو ناورينو ته متوجي وي او د ښارې 32٪ خلك له دې ستونزو سره مخامخ شوي. هغه خلك چې په ښارې سيمو كې اوسېږي زيات د امنيت، ناڅاپي طبيعى پېښې سره مخامخ دي په داسې حال كې چې په كليوالي سيمو كې ځينلو اوبه، ناڅاپي پېښو او ناورينو ته متوجي وي لكه په لاندې جدول كې:

د هغو كورنيو سلنه (%) چې په ولايت كې له ناورينو سره مخامخ شوي دي			
د ناورين ډول	اطراف	ښارې	اوسط
د ځينلو اوبه	41	6	34
زراعت	33	3	27
طبيعي پيښې	40	30	38
بدمني	23	29	34
مالي	14	14	14
روغتيا او ساري ناروغۍ	17	3	1

Source: NRVA 2005

له هغو كورنيو چې تاواني شوي دوه پر درې يې ويل چې تر اوسه له هغو ناورينو نه وتلي نه دي چې په تېرو ۱۲ (۶۳٪) مياشتو كې وړ ته پېښ شوي او زياتر له يو پر درې په (35٪) كورنيو ويل چې دوى بېرته دغه ناورينو نه قسم كنترول كړي دي.

ز : حكومت كوونه، د قانون حاكميت او د بشر حقوق

په ملي او ولايتي كچو د حكومتي ادارو ځواكمنتيا او جوړونه د دې د پاره مهمه ده چې مناسب پرمختگ او سمون د خدمتونو په برابرول او د حقونو ساتنه ټولو افغانانو ته تر لاسه كړي.

نوره داسې كومه د ولايتي كچي معلومات چې له ملي منابعو څخه تجزيه شوي وي په دې ځاى كې نه ده راوړل شوي.

ج: امنیت

په زور باندې د قانون د پلي کولو يقيني کول چې له پاره او ويري نه پرته يو خوندي چاپيريال پکې رامنځ ته کيږي او د ټولو افغانانو حقوق پکې خوندي شي ضروري خبره ده. چې دا کار به د خلکو په ازاد ډول حرکت او د اشياوو او نظرياتو او د اقتصادي پرمختگ لپاره زمينه برابره کړي.

د UNDDSS د ارزونې د رپورټ له مخې د قندهار په ولايت کې د امنيت حالات اوس هم نازک پاتې شوي او ددې ولايت په لويديزو ساحو کې بې امنيتي ډيره د چې د شورشيانو او د حکومت ضد عناصر د عملياتو او انتحاري حملې په دغو لويديزو ساحو کې ډير ليدل کيږي، پدې ولايت کې د امنيتي قواو په مينځ کې فساد ليدل کيږي. د قندهار لويديزې منطقي لکه پنجوايي ، ژيره او ميوند، د نړيوال سوله ساتي ځواکونه (ISAF) ، افغان ملي امنيتي ځواکونه (ANSA) د حکومت ضد عناصر او د ياغيانو مرکز دي، همدارنگه د کاناډا نړيواله امنيتي ځواکونه CISAF ددې ولايت په بعضو برخو کې فعاليت لري. دا ولايت نه يوازې د موقعيت له نظره ياغيانو لپاره مهم دې بلکه له نورو مختلفو دلايلو په وجه دې ياغيانو د پاملرنې وړ گرځيدلي.

په دې ولايت کې د دولت ضد عناصر له مختلفو تکتیکونو نه لکه: انتحاري حملې، په ځمکو او لويو لارو کې بمب ايښودنه او مستقيم حملو نه کار اخلي. همدارنگه شمال خواته پراته ولسوالۍ لکه غورک ، ژيره شاه ولي کوټ او ميان نشين ولسوالۍ ليو کې د ياغيانو حملات لکه په غربي ساحو کې ندې تجر په شوي. او دا منطقي اوس مهال ترانزيتي حمايو لاره د سنگين ، کجکي ، هلمند، دهرود، نيش ، چوره په زابل کې. او ميزان او دايچوپان کې ده.

د UNDDSS ارزونې لاندې لاملونه د قندهار په ولايت د بدمني د پيدا کولو د پاره په گوته کړي:

Factors of Insecurity	
د بدمني لاملونه	
نقانونه وسله والې ډلې د افغان ملي پوليس (ANP) او افغان ملي نظامي اردو (ANA) د نشتوالي له امله مختلفې حملې او بې نظمې بې رامنځ ته کړې ده ، ګڼ شمير ګروپونه پوليسو ته جذب شوي او د ولايت په لويديزو او نورو ساحو کې په نظامي عملياتو بوخت دي، او پدې او اخرو کې د DAIG پروګرام دې ولايت کې ندې پلي شوي.	نقانونه وسله والې ډلې
د دولت مخالفين د شتون له وجې په ډېرو ولسواليو کې په دې ولايت کې امنيتي حالت بې ثباته دي.	د حکومت ضد عناصر
په قندهار کې د سهيلي ګرد چاپير ولايتونو جنايتونه نه ډير نه دي، د ترياکو له جنايت نه پرته، لويه لاره د داره مارانو (لاره وهونکو) له خوا وهل شوي وي. لوی لار وهل او نور جرايم د ياغيانو مه خوا ليدل کيږي.	جنايتونه او ترتيب شوي جنايات
د قندهار ولايت د مملکت په کچه دوهمين د نشه بې توکو توليد کوونکي دي او د G-LPE پروګرام دې ولايت کې تطبيق شوي.	مخدره توکي

د معلوماتو سرچيني

د افغانستان د سرشميرني کتاب ۲۰۰۶، د سرشميرني مرکزي دفتر

جغرافيه: سيمه

ډيموګرافیک او نفوس: کليوال او ښاري نفوس

اداري جوړښت: ټول حکومتي کارکوونکي

اقتصادي حکومت کوونه او د خصوصي سکتور وده: کرنيز کوپراتيف، غري، ځمکه اضافي پانګه

ښوونه: لومړنۍ او منځنۍ ښوونځي، زده کوونکي او ښوونکي، د لوړو زده کړو اسانتياوي، ټول زده کوونکي، د لومړي کال زده کوونکي او فارغين، د پوهنتون په ليلو کې محصلين، مسلکي عالي ښوونځي، مامورين، زده کوونکي او فارغين، د ښوونکو د روزنې ادارې، زده کوونکي او فارغين.

روغتيا: د روغتيايي مرکزونو شمير، روغتونونه، بستري، ډاکټران، نرسان، درملتونونه.

ټولنيز خونديتوب: د خوراکي مرستو ځانګړي کول.

ټولنيز اقتصاد او ډيموګرافیک پيژندنه (په ولايت) ۲۰۰۳ کال، د سرشميرني مرکزي دفتر

جغرافیه: توفوگرافي، د ولسواليو شمېر، ولايتي مرکز - نفوس

ډيموگرافيک او نفوس: د ولسواليو په سر نفوس، د کورنيو شمېر، ويونکي لويي ژبي

بنسټيز جوړښت او طبيعي سرچيني: د سرکونو ډولونه (د افغانستان د کليوالي پرمختيايي ادارې د تحليل په اساس)

اقتصادي حکومت کوونه او د خصوصي سکتور وده: صنعتي محصولات، واره صنايعونه او لاسي صنايع

ښوونه: له تعليمي خدمتونو نه واټن

روغتيا: له روغتيايي خدمتونو نه واټن

د ملي کړاو او خطر تحليل ۲۰۰۵ کال، د کليو پراختيا او بيارغونې وزارت

ډيموگرافيک او نفوس: د کورنيو منځنۍ کچه

بنسټيز جوړښت او طبيعي سرچيني: د څښاک دپاکو اوبو استعمال، د څښاک اوبو ته د تگ وخت، د تشنابونو خوندي اسانتياوو ته لاس رسي، د تشنابونو ډولونه، برېښنا ته د کورنيو لاس رسي، ولسي برېښنا ته لاس رسي.

اقتصادي حکومت کوونه او د خصوصي سکتور وده: د کورنيو د عايدو سرچيني، د کورني پورونو اخيستل، په اقتصادي ډگر کې د پور پانگونه.

کرهڼه او دکليو پراختيا: د ځمکو او باغونو مهم فصلونه، د سري او پاروکانو ډول او استعمال، للمی او آبي ځمکې ته لاس رسي، د څارويو او چرکانو ساتنه.

ښوونه: د زده کړې عمومي کچه او د ۱۵ نه تر ۲۴ کلنۍ پورې د نفوس کچه يې، په ښوونځيو کې شموليت

روغتيا: د تولني روغتيايي کارکوونکو شتون، نردي روغتيايي اسانتياوي

ټولنيز خونديتوب: دارينو خوراكي توکو په پورکولو کې ستونزې، د نفوس هغه اندازه چې د تجويز شوي ورځني انرژي څخه کمه اندازه اخلي، خوراكي رژيم تغير او د غذا لگښت، د ۱۲ مياشتو د پخواني حالت په پرتله، د خوړو او طبي لگښتونو د پاره د پور کارول، د ناورينو کړاو، ناورين ډولونه او د ناورين څخه ژغورنه.

په کوچيانو باندې د ملي بېلا بېلو سکتورونو ارزونه او تحليل

ډيموگرافيک او نفوس: په اوري او ژمي کې د کوچيانو نفوس

ښوونه: د کوچيانو د زده کړې کچه، ښوونځيو ته د کوچيانو حاضرېدل په ژمي او اوري کې

جغرافیه: نقشه، ځای او تشریح

ډيموگرافيک او نفوس: لوی توکمنه، قومونه او مذاهب(اديان)

بسپنه ورکونکي فعاليت: د ملگرو ملتونو ادارې او پروژې، کورنۍ او بهرنۍ نادلتي مؤسسي او پروژې

زېربنا او طبيعي سرچيني: د سرکونو د تگ وخت، د موبایل دنت ورک پوښښ

اقتصادي حکومت کوونه او د خصوصي سکتور وده: عمومي اقتصادي پيژندنه، لويې انډسټراني، سواکريز فعاليتونه.

روغتيا: روغتيايي اسانتياوي

امنيت: د امنيتي حالاتو ارزونه، د نامنی لاملونه.

هغه معلومات چې يوناما برابر کړي دي

ولايتي پيژندنه

اداري جوړښت: د لويوڅانگودفترونه، ولايتي وده، دافغانستان دملي پرمختيايي سټراټيژي (ANDS)کې ولايتي پانگونه او بشپړونه د ولايتي پراختيا پلانونه. د ADF د پاره متن د پايي بحث

اداري جوړښت: د ولايتي پراختيايي شوراگانوکارونو ارزونه.

د وزارتونو له خوا برابر شوي معلومات

اداري جوړښت: د ولايتي پراختيايي شوراگانو جوړښت (اقتصاد وزارت)، د ولسواليو پراختيايي شوراگانې او د مرکز پراختيايي شورا(د کليو پراختيا او بيا رغونې وزارت).

دبسپنه ورکونکي فعاليت: د اسانۍ برابرکونکي شريکان د ملي پيوستون پروگرام د پاره (د کليو پراختيا او بيارغونې وزارت)

3. د کندهار ولایت اته گونی پرمختیای اهداف

بنيستيز او طبعی سرچینی:

د کندهار ښار دسرکونو پخول او د زیرزمینی او هوایی پلونو جوړول دخلکو د گنی گونی د مشکلاتو دحلولو او ترافیکی پیشو دمخنیوی پرموخه .

اقتصادی حاکمیت او د خصوصی سکتور وده:

دپانگی اچونی لپاره زمینه برابرول ترڅو بهرنی اوکورنی سوداگر وکولی شی چی په دغه ولایت کی پانگه اچونی وکړی.د کوچنیو پورونو د سیستم جوړول دخلکو د اقتصادی حالت د ښه کیدو او ستونزو د حل کیدو په خاطر.

کرهڼه او دکلیو پراختیا

د اوبو رسونی دسیستم تقویه کول،د اصلاح شویو تخمونو ویش او توضیح کول او د ټولو تحقیقاتی او تکنراتی فارمونو جوړول د خنکونو او باغونو د بیارژوندی کولو پرموخه

پوهنه

د ښوونځیو د تعمیرونو جوړول او د مسلکی ښوونکیو روزل او گمارل د ښوونی او روزنی د ستونزیو د له منځه وړلو او دیو ښه درسی چاپیریال د رامنځ کیدولو لپاره

روغتیا او تغذی

دښځینه او مسلکی ډاکترانو د استخدام او د صحتی او روزنیزو پروگرامونو په واسطه د مور او ماشوم د صحت تامین

ټولنیز خونديتوب

دبیرته ستنیدونکیو مهاجرینو لپاره دکورونو او هغوی ته دکار دزمینی برابرول ترڅو له یوی خوا هغوی ته سرپناه پیدا شی او له بلی خوا یی اقتصادی حالت ښه شی.

حکومت،د قانون حاکمیت او بشری حقونه

د ټولنیز عدالت تطبیق کول،د بشری حقونو تامینول او د کوکنارو د کرکیلی مخه نیول دخلکو دهمکاری له لاری ترڅو قانون تطبیق او حق حقدار ته وسپارل شی.

امنیت

په دولتی ارگانونو کی د ښه او مسلکی خلکو گمارل او د بهرنیو ځواکونو او افغان دولت ترمنځ دهماهنگی رامنځ ته کیدل ترڅو له یوه پلوه امنیت ټینگ او له بل پلوه د ملکی وگریو دوژل کیدو مخنیوی وشی.

4. ولایتي پرمختیا نی پلان

3، 4. بنیستی ز او طبعی زرمینی

الف. د دی ولایت د حالت په اړه د گډونوالو نظرونه:

گډون کوونکیو د دغه ولایت د وضعیت په اړه خپل نظرونه په لاندی توگه څرگند کړل: دکندهار په ولایت کی مخابراتی سیستم په کافی انداز کی وده کړی ولی دسرکونو حالت چندان بڼه ندی یعنی پاخه او اساسی سرکونه ډیر کم دي. دښاری کانالیزسیون سیستم بیا رگونه نده شوی، اکثر ا ددفترونو ودانی او مسلخ تعمیرونه خراب شوی دی.

په خانگری توگه میرمنو داسی وویل: چه فرعی سرکونه ، پلچکونه او دڅښاک د اوبو څاگانی تر یوڅه حده اعمار شوی.

دخلکو له نظره له ۲۰۰۵ عیسوی کال څخه راپدی خوا ځینی شیان بهتر شوی لکه: په بعضی ساحوکی پاخه سرکونه جوړ شوی، دسرکونو غاړو ته ویالی پینی شوی او هم دمخابراتو حالت بڼه شویدی.

په داسی حال کی چی ځینی شیان بیا بدتره شوی لکه د سیلاب او د کثافاتو د زیات موجودیت په اثر کانالونه بند شوي او کورونه تخریب شوي دي.

گډونوالو ضروری وگڼله چی سرکونه او پیاده لاری پاخه ، کثافات خوندی ، هوایی او زیرزمینی لاری جوړی شی.

ب. په دغه ولایت کی دسکتور هدف

گډونوالو په دغه ولایت کی دسکتور په لاندی هدف موافقه وکړه چی د کندهار ښار سرکونه پاخه، هوایی او زیرزمینی لاری جوړشی ترڅو د خلکو د گڼی گونی او دترافیکی پیښو مخنیوی وشی.

ج. غوره او اړین اړتیاوی

گډون کوونکیو موافقه وکړه چی په دغه سکتور کی بی اړین او غوره اړتیاوی چی حل کیدل بی ضروری دی په لاندی ډول دی.

- د سرکونو قریزی کول ترڅو په ترانسپرت کی یسانتیا رامنځ ته شی
- دنیا لگیو کښینول ترڅو سرسبزی را منځ ته کړی
- د پیادرونو پخول دترافیکی حوادثو دمخنیوی په خاطر
- د هوای او زیر زمینی لارو جوړول دي دترافیکی حوادثو دمخنیوی په خاطر
- دکانالیزسیون سیستم اعمارول ترڅو دچټلیو اوامراضو مخنیوی وشی

د. خلکو د اړتیاو د حل کولو په برخه کی د دولت غبرگون او ځواب

اړوند وزارتونه د خلکو د اړینو اړتیاو د حل کولو په ځواب کی لاندی ستراتیژی په لاس کی لری چی په دغه برخه کی مرسته کولی شي.

د سرکونو قریزی کول
د تنظیماتو لپاره دکانالیزسیون سیستم رگونه
د نهالگیو کښینول
د پیادرونو پخول
د هوای او زیر زمینی لارو جوړول دي

ه. هغه پروژی چی ورته دلومړی توب حق ورکړ شوی:

گډون کوونکو لاندی پروژو ته د لومړی توب حق ورکړ چی په اول کال کی تطبیق شی.

- دغه پروژ عبارت دی له:
- دبرق رسولو پروژه د شاولی کوټ، تخته پل او سپین بولدک ولسوالیوته ددولت له پلوه داوولسونو په همکارۍ.
- د ۱۰۰۰ کورونود جوړولو پروژه د کندهار ولایت د بیرته راغلو مهاجرو لپاره دخلکو په همکارۍ.
- دری بابه د نساجی او نخي فابریکی جوړول دکندهار ښار په صنعتی پارکونوکی .
- دابی برق دفابریکی دترمیم پروژه دکندهار په ښارکی داوولس په همکارۍ
- ۴۰ کیلومتره دکندهار دښار داخلی سرکونه قیرکولو پروژه
- دپنډ ، دامان، ارغنداب په ولسوالیو کی دکانال په مسیر د ۷۰فلزی دروازو جوړول
- د خاکریز ولسوالی ۶۱ کیلومترو سرک جوړولو پروژه دشا اغا دوراهی نه تر اولسوالی پوری
- ۷۱ کیلومترو سرک جوړولو پروژه دمیوند څخه تر غورک پوری